

Legende

- Gemeinde- und Gemarkungsgrenze
- - - Gemarkungsgrenze
- Verfahrensrenze
- unveränderte Grenze
- neu abgemarkter Grenzpunkt in Verfahrensrenze
- Flurstücksgrenze (num.)
- - - Flurstücksgrenze (graph.)
- ↔ Zugehörigkeitsshaken
- 123 Flurstücksnummer
- Verfahrensgebiet

Hinweise

Unsere ausführliche Legende finden Sie schnell und einfach mit unserem QR-Code oder unter: <https://www.geodaten.landentwicklung.bayern.de/legende.pdf>

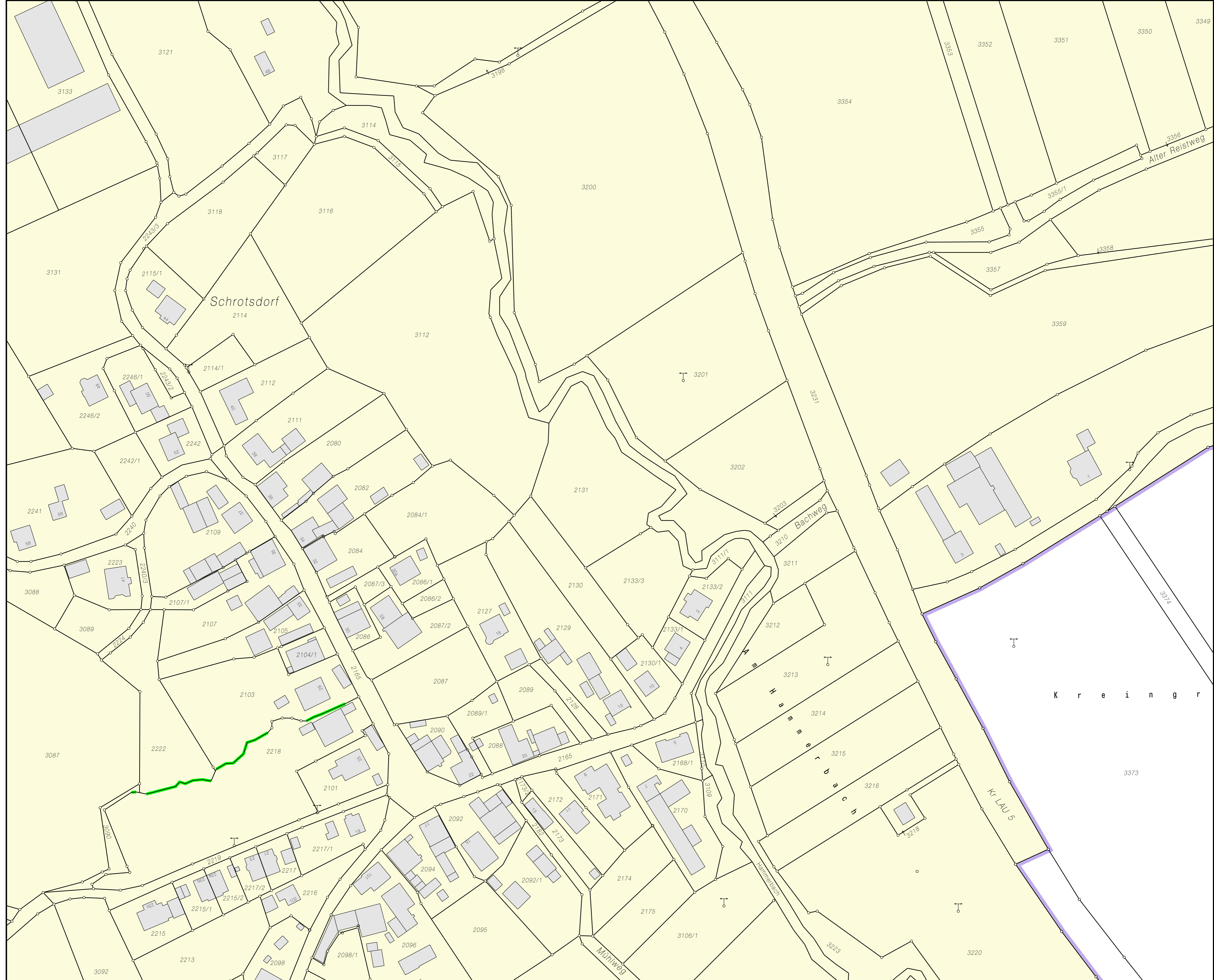
Die Flurkarte außerhalb des Verfahrensgebiets und der Gebäudebestand können vom aktuellen Stand der Vermessungsverwaltung abweichen.


Bestandskarte

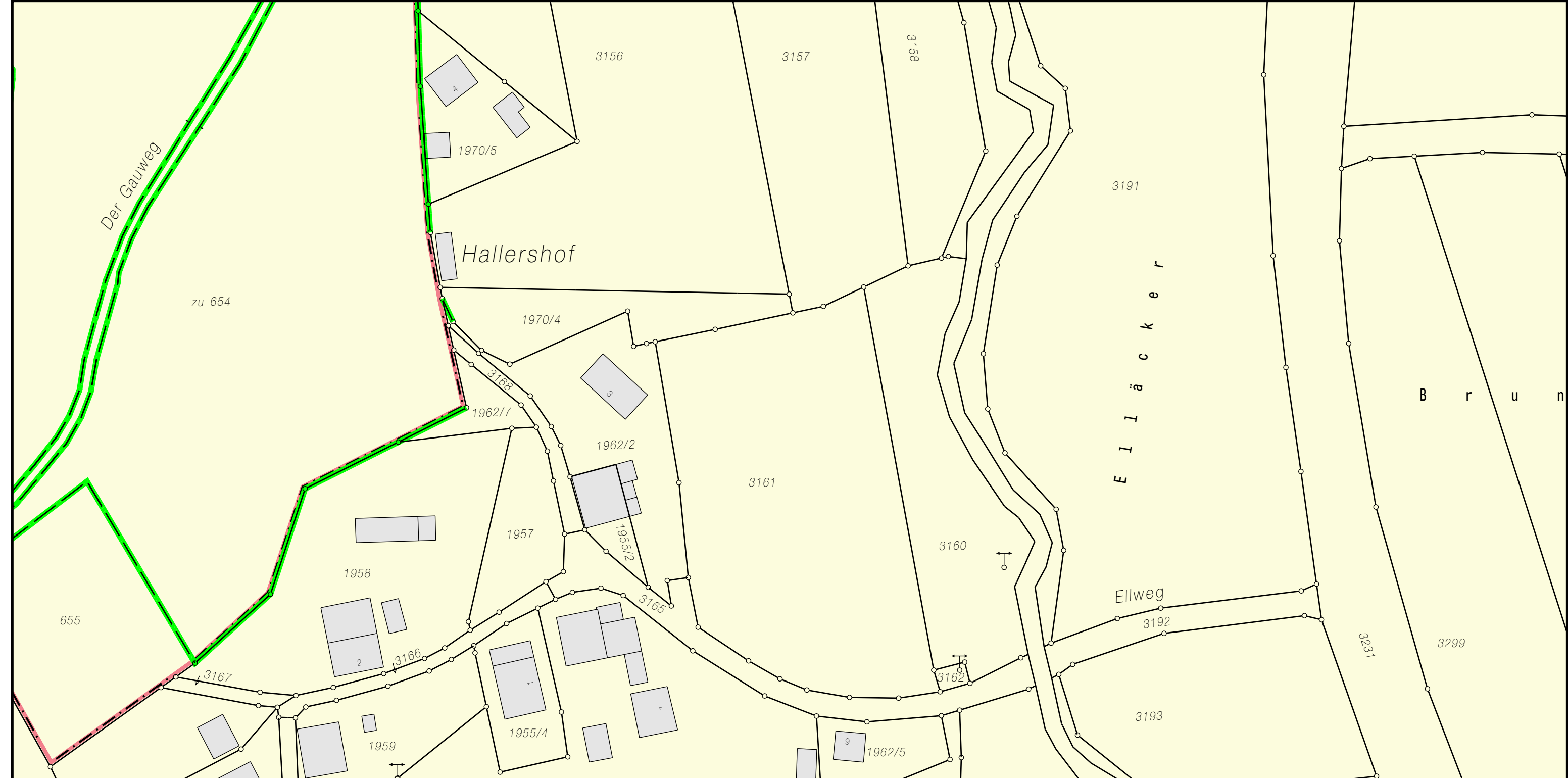
Anlagen: 3
Anlage zur Ausführungsanordnung


Amt für Ländliche Entwicklung Mittelfranken
Teilnbergemeinschaft
Schrotsdorf
Flurneordnung und Dorferneuerung
Gemeinde Offenhausen
Landkreis Nürnberger Land

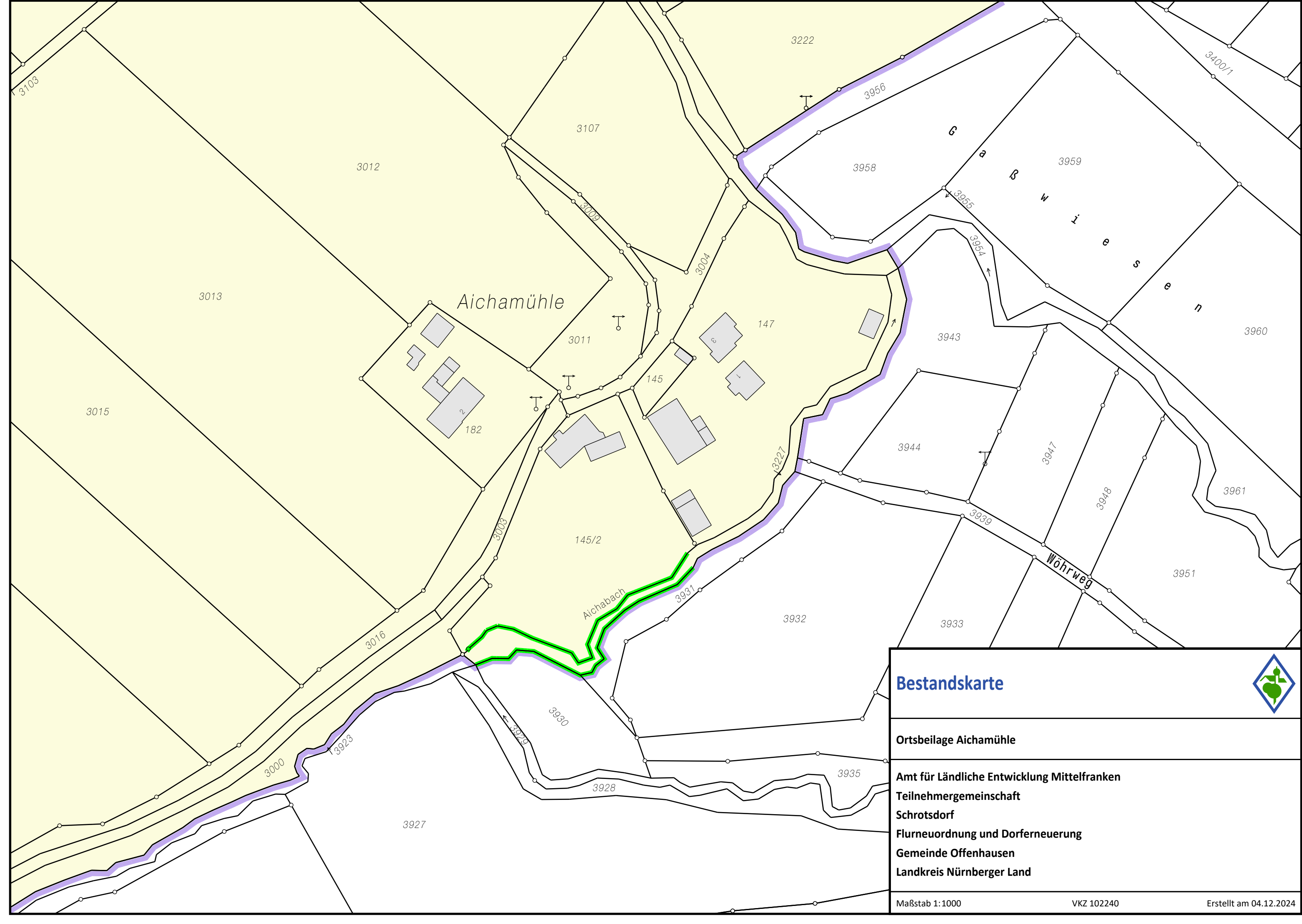
Maßstab 1:5000 VKZ 102240 Erstellt am 04.12.2024




	
Bestandskarte	
Ortsbeilage Schrotsdorf	
Amt für Ländliche Entwicklung Mittelfranken Teilnehmergeinschaft Schrotsdorf Flurneuordnung und Dorferneuerung Gemeinde Offenhausen Landkreis Nürnberger Land	
Maßstab 1:1000	VKZ 102240
Erstellt am 04.12.2024	



Bestandskarte	
Ortsbeilage Hallershof	
Amt für Ländliche Entwicklung Mittelfranken Teilnehmergemeinschaft Schrotsdorf Flurneuordnung und Dorferneuerung Gemeinde Offenhausen Landkreis Nürnberger Land	
Maßstab 1:1000	VKZ 102240
Erstellt am 04.12.2024	



Bestandskarte	
Ortsbeilage Aichamühle	
Amt für Ländliche Entwicklung Mittelfranken	
Teilnehmergemeinschaft	
Schrotsdorf	
Flurneuordnung und Dorferneuerung	
Gemeinde Offenhausen	
Landkreis Nürnberger Land	
Maßstab 1:1000	VKZ 102240
Erstellt am 04.12.2024	