








Gemeinde Burgoberbach
Gemarkung Neuses

Neuses

Zeichenerklärung

-  Gemarkungsgrenze
-  Verfahrensgrenze
-  Flurstücksgrenze
-  Flurstücksgrenze (graph.)
-  Zugehörigkeitshaken
-  Flurstücksnummer
-  Flurbereinigungsgebiet

Gebietskarte

**Verfahren
Neuses 3
VKZLE 109200
Gemeinde Burgoberbach
Landkreis Ansbach**

**Amt für Ländliche Entwicklung
Mittelfranken**

Anlage zu Gz. *M- V7533-3299*
14.12.2020

gez. Jörg

